

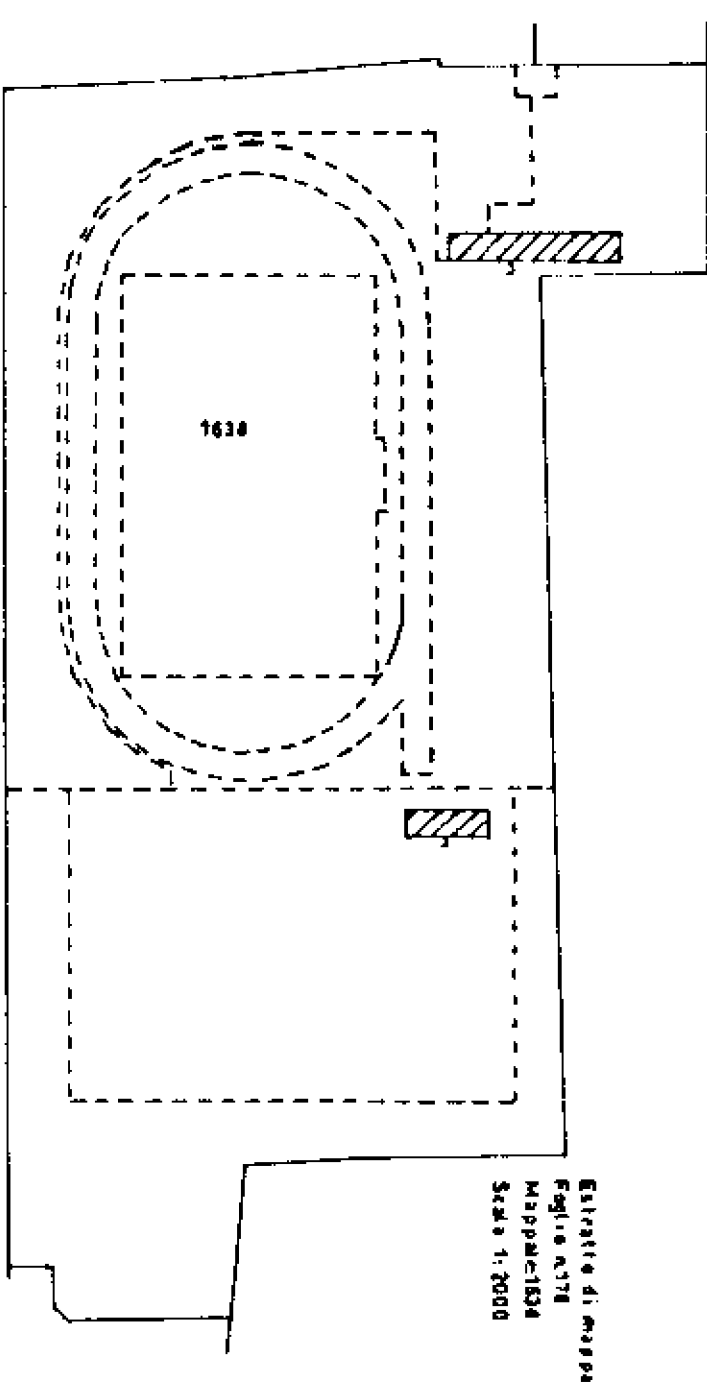
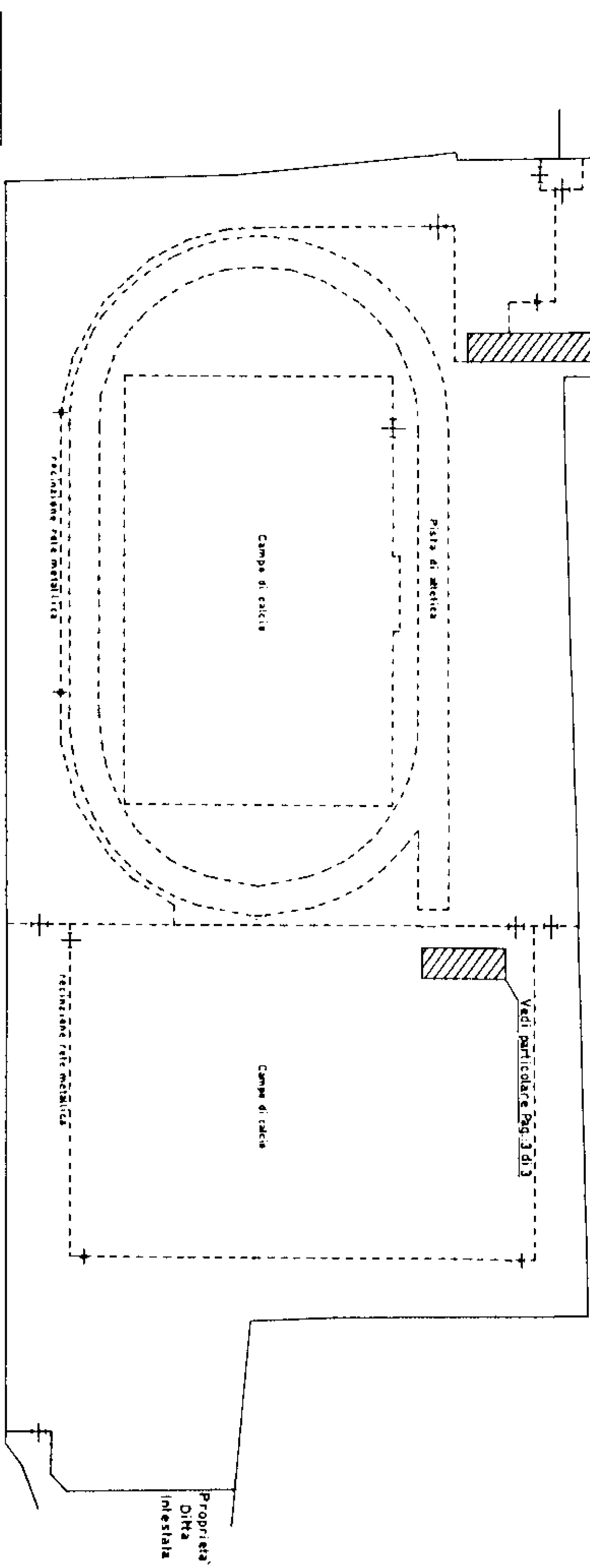


Proprietà
Ditta
Inesata

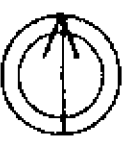
Vedi particolare Pag. 2 di 3

Pianta Piano Terra

Pag.: 1 di 3



Estrette di mappa
Foglio n. 178
Mappale n. 1538
Scala 1:2000



ORIENTAMENTO

SCALA DI 1:1000

RESERVATO ALL'UFFICIO

Denuncia di variazione

Completata dal Geom. Fabio Frosini

Identificativi catastali
F. 178
n. 1538 sub

Inscritto all'albo dei Geometri
della provincia di Pistoia
data 3/12/99 firma

