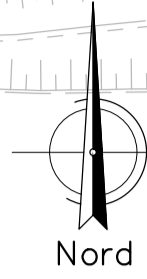


PLANIMETRIA DI PROGETTO  
ROTATORIA E VIABILITA' DI RICUCITURA  
Scala 1:500



PISTOIA ↗





MONTECATINI TERME ↙



- ACQUEDOTTO = Chiusino di presa telescopico
- ACQUEDOTTO = Tombino in ghisa
- FOGNATURA = Pozzetto acque nere
- FOGNATURA = Pozzetto acque bianche
- FOGNATURA = Caditoia acque bianche
- TELECOMUNICAZIONI = Tombino
- TELECOMUNICAZIONI = Palo
- GASDOTTO = Pozzetto
- GASDOTTO = Sfiato
- GASDOTTO = Chiusino di presa telescopico
- GASDOTTO = Utenza
- ELETTRICO = Traliccio
- ELETTRICO = Palo
- ELETTRICO = Pozzetto
- ELETTRICO = Palo lampione
- GENERICO = Tombino - Pozzetto

N.B.  
PRIMA DELL'AVVIO DELLE FASI REALIZZATIVE, DOVRA' ESSERE VERIFICATA LA RISPONDEZZA DELLO STATO DI FATTO DEI SOTTOSERVIZI A QUANTO RIPORTATO NEL PRESENTE ELABORATO GRAFICO. EVENTUALI DISCORDANZE E/O LA PRESENZA DI ULTERIORI SOTTOSERVIZI DOVRANNO ESSERE TEMPESTIVAMENTE COMUNICATE ALLA DIREZIONE DI PROGETTO.

COMMITTENTE:   
DIREZIONE INVESTIMENTI - DIREZIONE INVESTIMENTI AREA CENTRO

SOGGETTO TECNICO:  
DIREZIONE OPERATIVA INFRASTRUTTURE TERRITORIALE FIRENZE - S.O. INGEGNERIA

PROGETTAZIONE:    

APPALTATORE:  

Direttore della Progettazione: ING. NANDO GRANIERI  
Progettista: Ing. Nando Granieri

PROGETTO ESECUTIVO DI DETTAGLIO  
LINEA PISTOIA - LUCCA - VIAREGGIO / PISA  
RADDOPPIO DELLA LINEA PISTOIA - LUCCA - PISA S.R.  
TRATTA PISTOIA - MONTECATINI TERME

VIABILITA'  
Rotatoria lato Pistoia Km 2+288  
Risoluzione Sottoservizi - Planimetria

SCALA 1:500  
Foglio 1 di 1

PROGETTO/ANNO: 1346PO  
SOTTOPR.: S05  
LIVELLO: PR  
NOME DOC.: TSSP  
PROGR.OP.: 08  
FASE FUNZ.: 01  
NUMERAZ.: 1012

Revis.	Descrizione	Redatto	Data	Verificato	Data	Approvato	Data	Autorizzato	Data
0	Prima emissione		26.07.2021						
1	Rev. 1		27.12.2021						
2	Rev. 2		23.09.2024						

POSIZIONE ARCHIVIO	LINEA	SEDE TECN.	NOME DOC.	NUMERAZ.
Verificato e trasmesso		Data	Convalidata	Data
			Archiviato	Data

File: